

PLAN DE COMPOSITION

Vu pour être annexé à mon arrêté
 En date du

08 SEP. 2020

Le Maire



**CONCEPTION ET
MATRISE D'OEUVRE**

AUP
 ARCHITECTE D'URBANISME
 31 rue des Sables - 87 200
 05 53 71 29 43
 aup.architecte@gmail.com



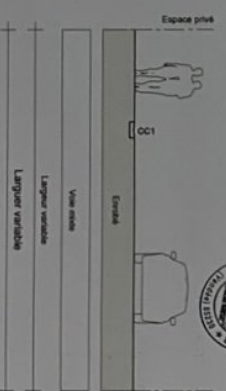
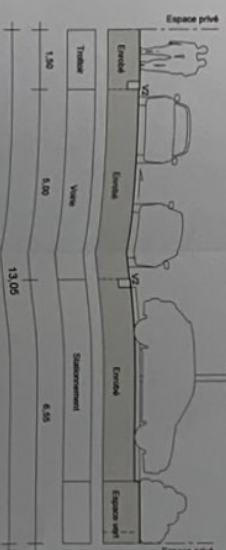
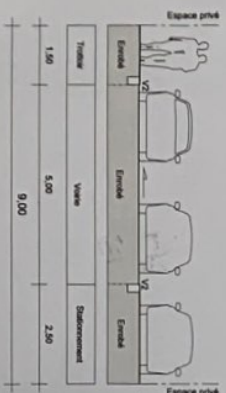
ES. HUGUES CESBRON
 31 rue des Sables - 87 200
 05 53 71 29 43
 h.cesbron@cesbron.fr

PA4

Indice	Date	Modifications	Vision
1	08 SEP. 2020		

Légende

- Périmètre de l'opération
- Voie et trottoir en enrobé
- Réserve sur enrobé
- Bande d'implantation du volume principal
- Marge de recul (zone inconstructible)
- Alignement voûté par la moité le 21 juillet 2020
- Interdiction d'accès automobile
- Stationnement visiteur sur espace commun
- Accès et aire de stationnement obligatoire sur l'espace privé (5x4m)
- Accès et aire de stationnement sur l'espace privé (5x4m) (position ajustable suivant projet de composition)
- Espace vert sur espace public
- Arbre à planter dont le code des aménagements du lotissement
- Position des coffrets
- Position des luminaires
- Point altimétrique du nivellement du projet



Vu pour être annexé à mon arrêté
 En date du

08 SEP. 2020

Le Maire



Surface totale du lotissement	Surface des espaces communs	Surface des espaces cessibles
25 001 m²	5 079 m² (20%) (dont espaces verts 1 629 m²)	19 922 m² (80%)

30 stationnements visiteurs sur espace commun

Détail des surfaces des espaces communs:

- lot 43 voiries (3438m²)
- lot 43 espace vert accompagnant la voie (273m²)
- lot 44 bassin d'orage (1375m²)

